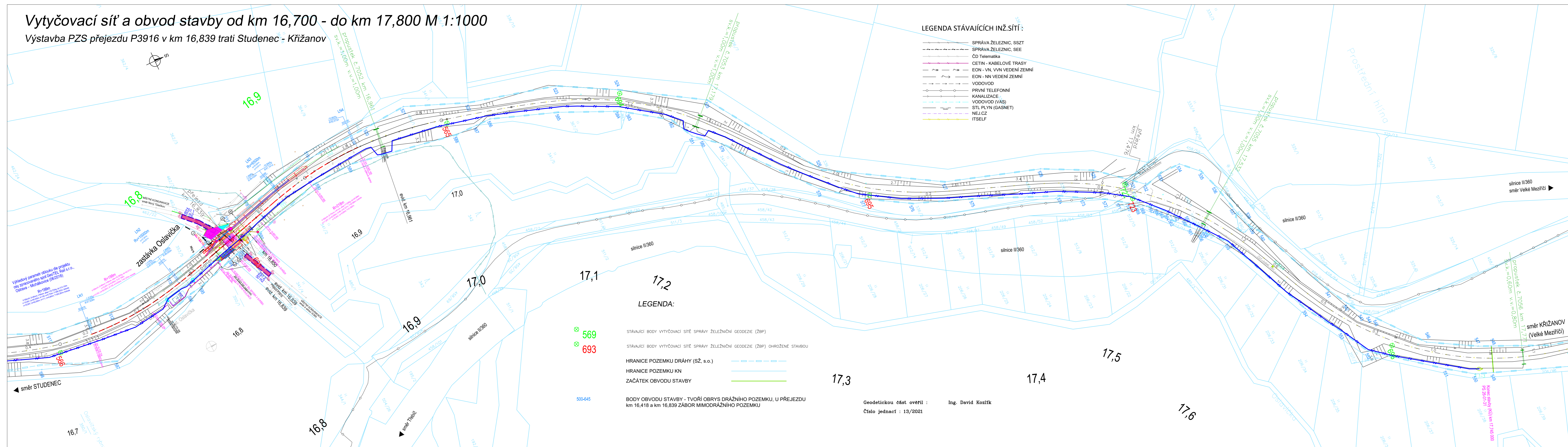


Vytyčovací síť a obvod stavby od km 16,700 - do km 17,800 M 1:1000

Výstavba PZS přejezdu P3916 v km 16,839 trati Studenec - Křižanov



LEGENDA STÁVAJÍCÍCH INŽ.SÍTÍ:

- | | |
|--|----------------------------|
| | SPRÁVA ŽELEZNIC, SSZT |
| | SPRÁVA ŽELEZNIC, SEE |
| | ČD Tematika |
| | CETIN - KABELOVE TRASY |
| | EON - VN, VN VNEDENI ZEMNI |
| | EON - NN VEDENI ZEMNI |
| | VODOVOD |
| | PRVNI TELEFONNI KANALIZACE |
| | VODOVOD (VÁS) |
| | STL PLYN (GASNET) |
| | NEJ CZ |
| | ITSFE |

LEGENDA:

STÁVAJÍCÍ BODY VYTÝČOVACÍ SÍTĚ SPRÁVY ŽELEŽNIČNÍ GEODEZIE (ŽBP)

STÁVAJÍCÍ BODY VYTYČOVACÍ SÍŤE SPRÁVY ŽELEŽNIČNÍ GEODEZIE (ŽBP) OHROŽENÉ STAVBOU

HRANICE POZEMKU DRÁHY (SŽ, s.o.)

HRANICE POZEMKU KN

ZAČÁTEK OBVODU STAVBY

BODY OBVODU STAVBY - TVOŘÍ OBRYS DRÁŽNÍHO POZEMKU, U PŘEJEZDU
km 16,418 a km 16,839 ZÁBOR MIMODRÁŽNÍHO POZEMKU


17,3

17,4

Geodetickou část overil :
Číslo jednací : 13/2021

Ing. David Kozlík


Ministerstvo dopravy
Státní fond dopravní
infrastruktury





Orientační schéma:

Razítko oprávněné osoby:

Revize:	Datum:	Popis:	Podpis:	Datum:
000	15. 4. 2021	Definitivní odevzdání dokumentace	Kontroloval:	
P001	02. 2021	Dokumentace k připomínkám	Radek Kverek, DiS	
			Radek Kverek, DiS	

Stavebník/Investor:	Správa železnic, státní organizace	
Adresa:	Dlážděná 1003/7, 110 00 Praha 1	SPRÁVA ŽELEZNIC
Zástupce investora:	Stavební správa východ	
Adresa:	Nerudova 773/1, 779 00 Olomouc	

Zhotovitel stavby:	DMC Havlíčkův Brod s.r.o.	
Adresa:	Průmyslová 941, 580 01 Havlíčkův Brod	
Kontakt:	T: + 420 569 400 513 E: blaha@dmchb.cz	
Zhotovitel objektu:	DMC Havlíčkův Brod s.r.o.	
Adresa:	Průmyslová 941, 580 01 Havlíčkův Brod	
Kontakt:	T: + 420 569 400 513 E: blaha@dmchb.cz	
Hlavní projektant (HIP):	Specialista:	Odpovědný projektant:
Ing. Pavel Bláha	[Specialista]	Ing. Pavel Bláha
		Zpracoval:
		Ing. Pavel Bláha

Název stavby/akce:	Výstavba PZS přejezdu P3916 v km 16,839 trati Studenec - Křižanov			Označení (S-kód):
				S621900240
				Označení zhotovitele:
				Ž.zak. 20058
Název části:	Návrh vytyčovací síťe			Označení části: N.2.3
Název objektu:	-			Označení objektu/komplexu:
Název přílohy:	Vytyčovací síť a obvod stavby			Číslo přílohy: - 00
Název dílčí části přílohy:	od km 16,700 - do km 17,800			Paré:
Kraj:	Katastrální území:		TUDBI:	
Vysočina	Oslavka (708011)		1: 1000	
Stupeň dokumentace:	Datum zpracování:	Formáty:	Mřítko:	
DSP+PDPS	02. 2021	6 x A4	1: 1000	

Šifra: S 6 2 1 9 0 0 2 4 0 - D S P X - C 2 1 0 2 - X X X X X X X X - X X - Příloha: - X - X X X - P 0 1
 Štupně dokumentace: Část: Objekt: Podobjekt: Revize: